

АДМИНИСТРАЦИЯ КУРСКОЙ ОБЛАСТИ
КОМИТЕТ ПО ДЕЛАМ МОЛОДЕЖИ И ТУРИЗМУ
КУРСКОЙ ОБЛАСТИ

305000, г. Курск, ул. Ленина 2, ком. 363, тлф. 70-95-63, факс 52-16-21, e-mail: kdmt@rkursk.ru
ОКПО 47910637, ОГРН 1024600963628, ИНН 4629051818, КПП 463201001

ПРИКАЗ

«25» мая 2018 г.

№ 1124-р

**Об утверждении списка
рекомендуемых туристских маршрутов**

В соответствии с Федеральным законом от 18.04.2018 № 85-ФЗ «О внесении изменений в Федеральный закон «Об основных гарантиях прав ребенка в Российской Федерации» ПРИКАЗЫВАЮ:

1. Утвердить прилагаемый список рекомендуемых туристских экскурсионных маршрутов (других маршрутов передвижения) по Курской области, организуемых ОБУ «Областной центр туризма», для прохождения организованными группами детей, находящихся в организациях отдыха детей и их оздоровления.

2. Принять к сведению информацию о рекомендуемых туристских маршрутах (других маршрутах передвижения) для прохождения группами туристов с участием детей в рамках осуществления самодеятельного туризма и для прохождения организованными группами детей, находящихся в организациях отдыха детей и их оздоровления, организуемых ОБУДО «Курский областной центр туризма».

3. Главному консультанту отдела по молодежной политике Рудакову Е.А. разместить списки рекомендуемых туристских маршрутов по Курской области на сайте комитета в информационно-телекоммуникационной сети «Интернет» в двухнедельный срок со дня подписания настоящего приказа.

4. Контроль за исполнением приказа возложить на заместителя председателя комитета Иванову О.Л.

Председатель комитета

В.В. Гребенкин

Утвержден
приказом комитета по делам молодежи
и туризму Курской области
от «25» мая 2018 г. № 112/1-р

Список рекомендуемых туристских экскурсионных маршрутов по Курской области

Экскурсионный маршрут 1. «Курск-город воинской Славы».

Объекты показа:

- ул. Сонины, гарнизонный Дом офицеров,
- Красная площадь, Знаменский собор,
- Сергиево-Казанский собор,
- мемориал «Памяти павших в Великой Отечественной войне 1941-1945 гг.»,
- мемориальный комплекс «Курская дуга» (пешеходная аллея, Триумфальные ворота с гербом города Курска, увенчанные конной статуей святого Георгия Победоносца; образцы военной техники, бронзовая скульптура маршала Г.К.Жукова, храм Георгия Победоносца).

Продолжительность экскурсии 3 часа.

Экскурсионный маршрут 2 (кольцевой). «По Северному фасу Курской дуги» (Курск – Фатеж – Поныри – Свобода – Курск).

Автобусная экскурсия по местам ожесточенных боев в июле 1943 года на Северном фасе Курского выступа, решивших исход крупнейшей битвы Второй мировой войны.

Объекты показа:

Курск – осмотр Мемориального комплекса «Курская дуга»

Фатежский район:

- мемориальный сквер и братская могила советских воинов (г.Фатеж);
- стела «Ангел мира».

Поныровский район:

- памятник «Героям-артиллеристам»;
- Мемориал «Тепловские высоты»;
- Ольховатский мемориал
- памятный знак «140 стрелковой дивизии»;
- танк ИС;

пос.Поныри:

- памятник связистам;
- памятник «Героям-саперам»;

- мемориальный комплекс «Героям Северного фаса Курской дуги»;
- историко-мемориальный музей Курской битвы;
- памятник «Героям-десантникам»;
- танк Т-34.

м.Свобода:

- Мемориальный комплекс «Командный пункт Центрального фронта»;
- блиндаж командующего Центральным фронтом К.К. Рокоссовского;
- музей Курской битвы;
- выставка боевой техники времен Великой Отечественной войны.

Курск – Мемориальный комплекс «Памяти павших в годы Великой Отечественной войны 1941 – 1945 гг.»

Продолжительность экскурсии 8 часов.

Экскурсионный маршрут 3. «По Южному фасу Курской дуги» (Курск – Кировский Пристенского района – Прохоровка Белгородской области – Яковлево Белгородской области – Обоянь – Медвенка – Курск).

Автобусная экскурсия по местам боев на Южном фесе, ставших кульминацией грандиозной стратегической операции, вошедшей в историю как Курская битва. Сражение под Прохоровкой – крупнейшее танковое сражение Второй мировой войны.

Объекты показа:

г. Курск – Красная площадь, стела «Героям - курянам», памятник К.К.Рокоссовскому Курская область.

п. Кировский, Пристенского района – государственный историко-мемориальный музей «Командный пункт Воронежского фронта».

пгт. Прохоровка, Белгородская область – Государственный военно-исторический музей-заповедник «Прохоровское поле»: храм Святых апостолов Петра и Павла, танковое поле Прохоровского сражения, памятник Победы «Звонница», Музей Боевой славы Третьего ратного поля России, площадка с советской боевой техникой.

пгт. Яковлево, Белгородская область – мемориал в честь героев Курской битвы, зал Боевой славы.

Памятник Герою Советского Союза летчику А.К.Горовцу, на границе Белгородской и Курской областей.

г. Обоянь – памятные знаки советским летчикам, погибших в боях с фашистскими захватчиками.

Медвенский район – памятник И.Н. Кожедубу.

Продолжительность экскурсии 12 часов.

Экскурсионный маршрут 4. «По Северному фасу Курской дуги» (Курск – Поныри – Свобода – Курск).

Автобусная экскурсия по местам ожесточенных боев в июле 1943 года на Северном фесе Курского выступа, решивших исход крупнейшей битвы Второй мировой войны.

Объекты показа:

Курск – осмотр Мемориального комплекса «Курская дуга»

Поныровский район:

- памятник «Героям-артиллеристам»;
- памятный знак «140 стрелковой дивизии»;
- танк ИС;
- Мемориал «Тепловские высоты»;
- Ольховатский мемориал

пос.Поныри:

- памятник связистам;
- памятник «Героям-саперам»;
- мемориальный комплекс «Героям Северного феса Курской дуги»;
- историко-мемориальный музей Курской битвы;
- памятник «Героям-десантникам»;
- танк Т-34.

Фатежский район:

- стела «Ангел мира».

м.Свобода:

- Мемориальный комплекс «Командный пункт Центрального фронта»;
- блиндаж командующего Центральным фронтом К.К. Рокоссовского;
- музей Курской битвы;
- выставка боевой техники времен Великой Отечественной войны.

Курск – Мемориальный комплекс «Памяти павших в годы Великой Отечественной войны 1941 – 1945 гг.»

Продолжительность экскурсии 7 часов.

Экскурсионный маршрут 5. «По Южному фасу Курской дуги» (Курск – Прохоровка Белгородской области – Яковлево Белгородской области – Обоянь – Медвенка – Курск).

Автобусная экскурсия по местам боев на Южном фесе, ставших кульминацией грандиозной стратегической операции, вошедшей в историю как Курская битва. Сражение под Прохоровкой – крупнейшее танковое сражение Второй мировой войны, память о нем увековечена в военно-историческом музее-заповеднике «Прохоровское поле - Третье ратное поле России».

Объекты показа:

г. Курск – Красная площадь, стела «Героям - курянам», памятник К.К.Рокоссовскому Курская область.

пгт. Прохоровка, Белгородская область – Государственный военно-

исторический музей-заповедник "Прохоровское поле": храм Святых апостолов Петра и Павла, танковое поле Прохоровского сражения, памятник Победы «Звонница», Музей Боевой славы Третьего ратного поля России, площадка с советской боевой техникой.

пгт. Яковлево, Белгородская область – мемориал в честь героев Курской битвы, зал боевой славы, просмотр документального фильма.

Памятник Герою Советского Союза летчику А.К. Горовцу, на границе Белгородской и Курской областей.

г. Обоянь – памятные знаки советским летчикам, погибших в боях с фашистскими захватчиками.

Медвенский район – памятник И.Н. Кожедубу.

Продолжительность экскурсии 10 часов.

Экскурсионный маршрут 6. «Курская магнитная аномалия» (Курск – Железногорск – Курск)

Обзорная экскурсия по Железногорску – молодому городу Курской области, центру освоения Курской магнитной аномалии. В ходе экскурсии происходит знакомство с историей исследования и освоения КМА – крупнейшего железорудного бассейна мира; экскурсанты имеют уникальную возможность посетить смотровую площадку карьера Михайловского ГОКа.

Объекты показа:

г. Курск – Красная площадь

Город горняков Железногорск – Железногорский городской краеведческий музей, братская могила партизан и воинов Красной Армии, смотровая площадка карьера Михайловского ГОКа

Дополнительно (по желанию):

п. Михайловка, Железногорский район – могилы партизан и воинов Центрального фронта, мемориальный комплекс «Большой Дуб»: братская могила воинов Центрального фронта, стела «Боевой путь Центрального фронта», военно-исторический музей «Партизанская слава».

Дополнительно (по желанию):

Железногорский дендрологический парк

Продолжительность экскурсии: 8-10 часов.

Экскурсионный маршрут 7. «Православная святыня Курской земли» (Курск – Тазово Золотухинского района – Долгое Золотухинского района – Свобода Золотухинского района – Курск)

Автобусная экскурсия с посещением основных православных святынь Курской земли, связанных с чудом явления иконы Божьей Матери «Знамение», путеводительницей русского православного зарубежья.

Объекты показа:

г. Курск – Красная площадь.

с. Тазово, Золотухинский район – Знаменская церковь.

с. Долгое, Золотухинский район – Церковь Иоакима и Анны.

м.Свобода, Золотухинский район – монастырь Пресвятой Богородицы с посещением святых источников Коренной Пустыни, историко-культурный центр «Коренная Пустынь».

Дополнительно (по желанию):

мемориальный комплекс «Командный пункт Центрального фронта»: блиндаж командующего Центральным фронтом К.К.Рокоссовского, музей Курской битвы, выставка боевой техники времен Великой Отечественной войны.

Продолжительность экскурсии 4 часа.

Экскурсионный маршрут 8. «Марьино – Жемчужина Курского края».

(Курск – Марьино Рыльского района – Рыльск – Курск).

Обзорная автобусная экскурсия с посещением жемчужины русских усадеб - дворцово-паркового ансамбля «Марьино». Экскурсанты имеют уникальную возможность ознакомиться с интерьерами дворца, великолепным английским парком с вековыми деревьями, а также посетить древний купеческий город Рыльск – «Музей под открытым небом», родину русского мореплавателя Григория Ивановича Шелихова, исследователя Аляски и открывателя Русской Америки.

Объекты показа:

г. Курск – Красная площадь.

п. Марьино (Рыльский район) – Дворцово-парковый ансамбль «Марьино», монумент «Орел» в память о военных заслугах фельдмаршала А.И.Барятинского, Горбатый мост.

Дополнительно (по желанию):

г.Рыльск – Рыльский краеведческий музей, Рыльский Никольский мужской монастырь.

Продолжительность экскурсии 8 часов.

Экскурсионный маршрут 9. «Литературно-музыкальный маршрут»

(Курск – Фатеж – Воробьевка Золотухинского района – Винниково – Курск).

Тематический маршрут с посещением мемориального дома-музея композитора Г.В.Свиридова, расположенного в старинном особняке, а также отреставрированной усадьбы поэта А.А.Фета – традиционного места проведения «Фетовских чтений».

Объекты показа:

г. Курск, ул. Ленина – памятник Г.В. Свиридову, музыкальный колледж им. Г. В. Свиридова.

г. Фатеж, Фатежский район – мемориальный музей Г.В. Свиридова.
д.2-я Воробьевка, Золотухинский район – усадьба А.А.Фета
д.1-е Винниково – музей Н.В.Плевицкой
Продолжительность экскурсии 8 часов.

Экскурсионный маршрут 10. «Экологический маршрут «Стрелецкая степь» (Курск – Заповедный Курского района – Курск).

Тематическая экскурсия с посещением биосферного заповедника им.В.В.Алехина – природного резервата с богатейшим видовым разнообразием травянистой растительности. В ходе экскурсии предоставляется возможность посетить музей Природы и ознакомиться с работой эколого-информационного центра.

Объекты показа:

г. Курск – Красная площадь

Курский район, пос. Заповедный – Центрально-Черноземного государственного биосферного заповедника им.проф. В.В.Алехина

Продолжительность экскурсии 5 часов.

Экскурсионный маршрут 11. «Богат талантами Курский край» (Курск – Льгов – Курск).

Обзорная экскурсия по г. Льгову, посещение дома-музея А.П.Гайдара, дома-музея А.Н. Асеева, Успенской церкви, гостевого дома «Льгов»

Продолжительность экскурсии 7 часов.

По вопросам организации и проведения экскурсий нужно обращаться в ОБУ «Областной центр туризма» – тел/факс. (4712) 52-02-04, gokursk@mail.ru.

Водный маршрут № 1 по реке Сейм (Курск-Рыльск)

Протяженность маршрута - около 200 километров, длительность маршрута - 7-8 дней, 1-я категория сложности.

Начало маршрута – город Курск, плотина на реке Сейм; окончание маршрута – город Рыльск, автомобильный мост.

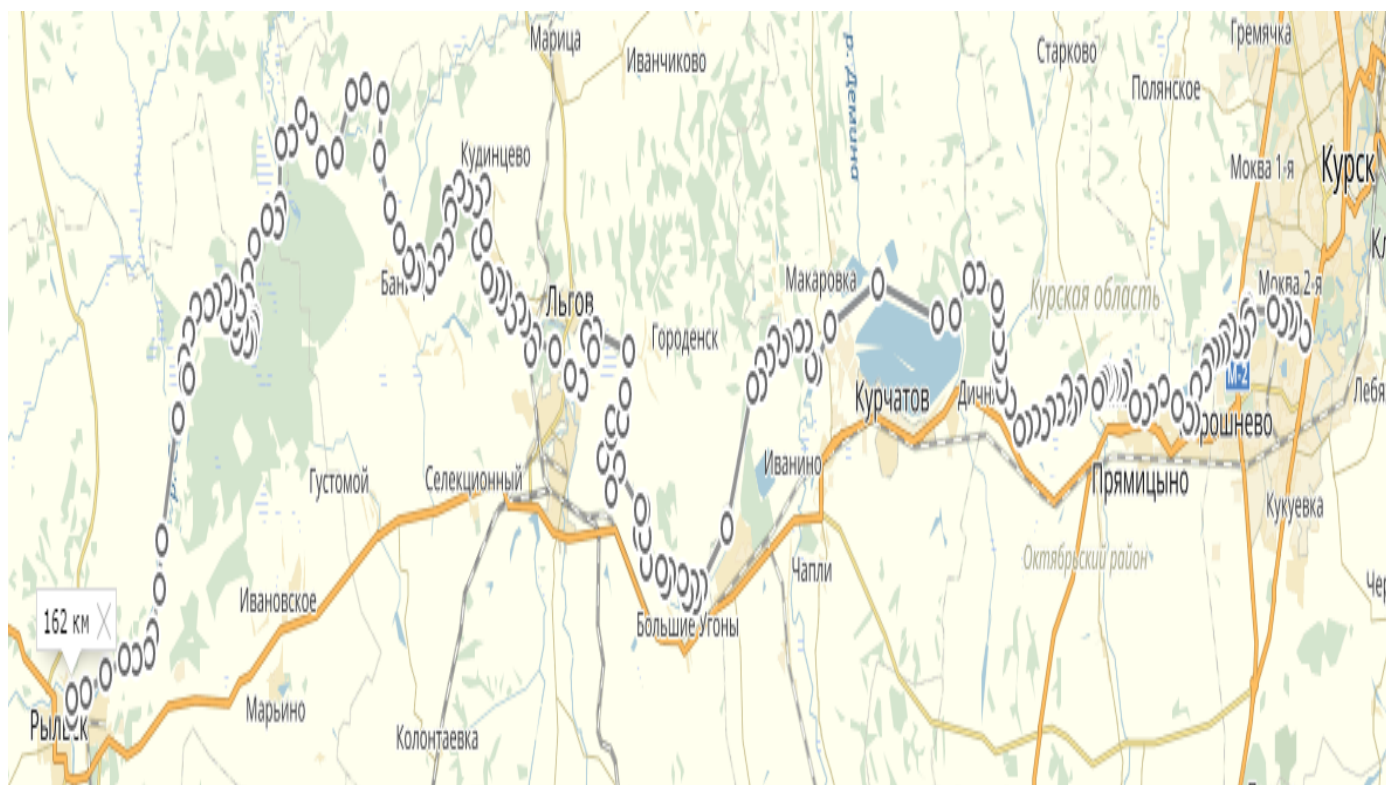
Ключевые пункты маршрута (предположительное место ночевки): город Курск, плотина на реке Сейм – Октябрьский район, д. Катырина - Курчатовский район, д. Быки – город Льгов (возможна дневка) – Львовский район, пос.Кирпичный – Хомутовский район, д. Бупел – Рыльский район, д. Березники – город Рыльск, автомобильный мост

На всем протяжении маршрута имеется сотовая связь. В непосредственной близости ночлегов проходят автодороги для аварийного выхода с маршрута.

Медицинскую помощь на маршруте можно получить: ФАП д.Катырина Октябрьского района, ФАП д. Быки Курчатовского района, РБ г.Льгова, ФАП д.Березники Рыльского района, РБ г. Рыльска.

Пункты связи с областной маршрутно-квалификационной комиссией (облМКК) и МЧС: г. Курск, г. Курчатов, г. Льгов, г.Рыльск.

Схема водного маршрута (МВ) № 1



Водный маршрут № 2 по реке Сейм (ст. Клюква Курского района – город Льгов)

Протяженность около 130 км, 3-6 дней, 3-я степень сложности.

Начало маршрута – п. Сахаровка Курский р-н, окончание маршрута – Львовский р-н.

Ключевые пункты маршрута (предположительное место ночевки): п.Сахаровка Курский р-н – плотина на реке Сейм города Курск – д.Катырина, Октябрьский р-н - д. Быки, Курчатовский р-н – город Льгов, Львовский р-н.

На всех местах стоянок возможны дневки.

На всем протяжении маршрута имеется сотовая связь. В непосредственной близости ночлегов проходят автодороги для аварийного выхода с маршрута.

Медицинскую помощь на маршруте можно получить: ФАП п.Сахаровка, ГБ г.Курска, ФАП д. Катырина, ФАП д. Быки, РБ г. Льгова.

Пункты связи с облМКК и МЧС – п. Сахаровка, Курского района, г. Курск, г.Курчатов г. Льгов.

Схема МВ № 2



Водный маршрут № 3 по рекам Свапа-Сейм (пос.Михайловка Железногорского района-Рыльск)

Протяженность около 170 км, 7-8 дней, 1-я категория сложности.

Начало маршрута - пос. Михайловка Железногорского района, окончание маршрута – Рыльский р-н.

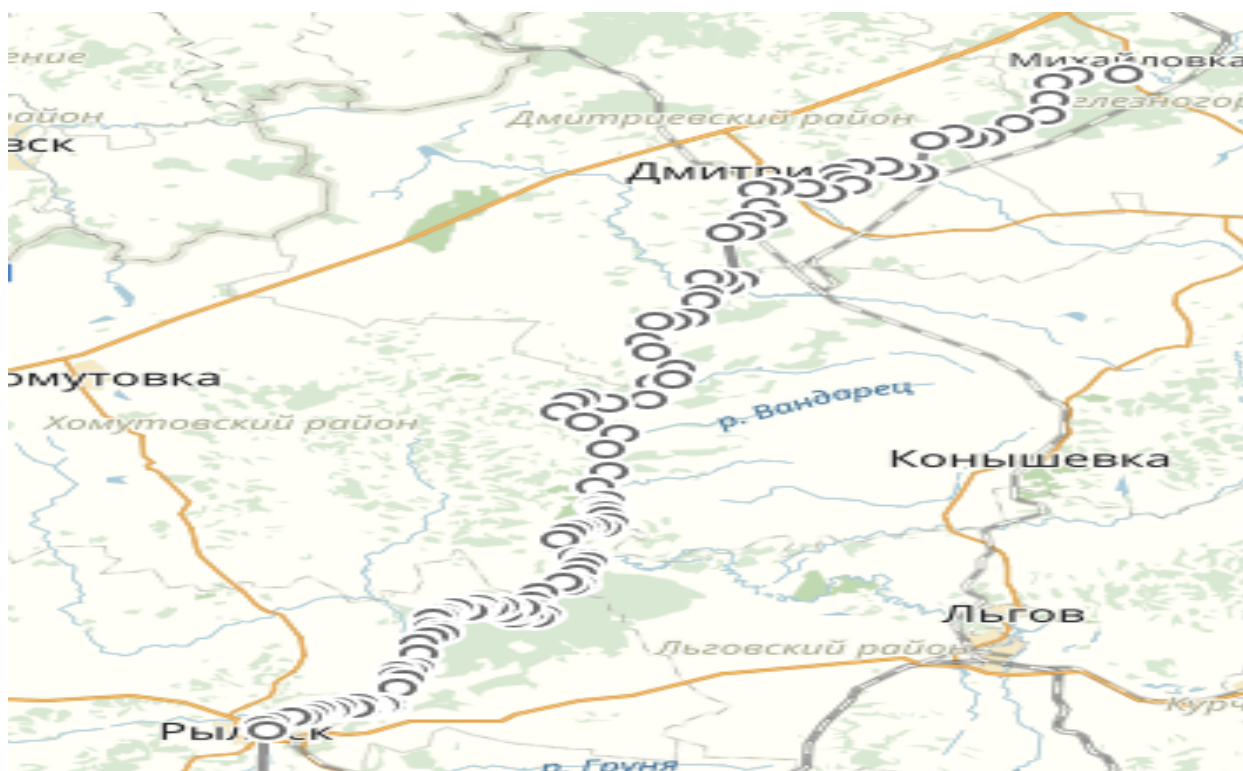
Ключевые пункты маршрута (предположительное место ночевки): сл.Михайловка Железногорского района – д. Снижа, Дмитриевский р-н - д. Арбузово, Дмитриевский р-н – д. Нижнее Песочное, Коньшевский р-н – д. Мухино, Хомутовский р-н – д. Капыстычи Рыльский р-н – город Рыльск, Рыльский р-н.

На всем протяжении маршрута имеется сотовая связь. В непосредственной близости ночлегов проходят автодороги для аварийного выхода с маршрута.

Медицинскую помощь на маршруте можно получить: ФАП сл.Михайловка, ФАП д. Снижа, ФАП д. Арбузово, ФАП д. Нижнее Песочное, ФАП д. Мухино, ФАП д. Капыстычи, РБ г. Рыльска.

Пункты связи с облМКК и МЧС – сл. Михайловка, г. Дмитриев, г.Рыльск.

Схема МВ № 3



Водный маршрут № 4 по рекам Тускарь - Сейм (м. Свобода, Золотухинский р-н – г. Курск - г. Льгов)

Протяженность около 160 км, 7-8 дней, 1-я категория сложности.

Начало маршрута – м. Свобода Золотухинского р-на, окончание маршрута – Львовский р-н.

Ключевые пункты маршрута (предположительное место ночевки): м. Свобода Золотухинского района – д. Сапогово Курский р-н – плотина на реке Сейм г.Курск - д. Катырина, Октябрьский район - д. Быки, Курчатовский район – город Льгов, Львовский район .

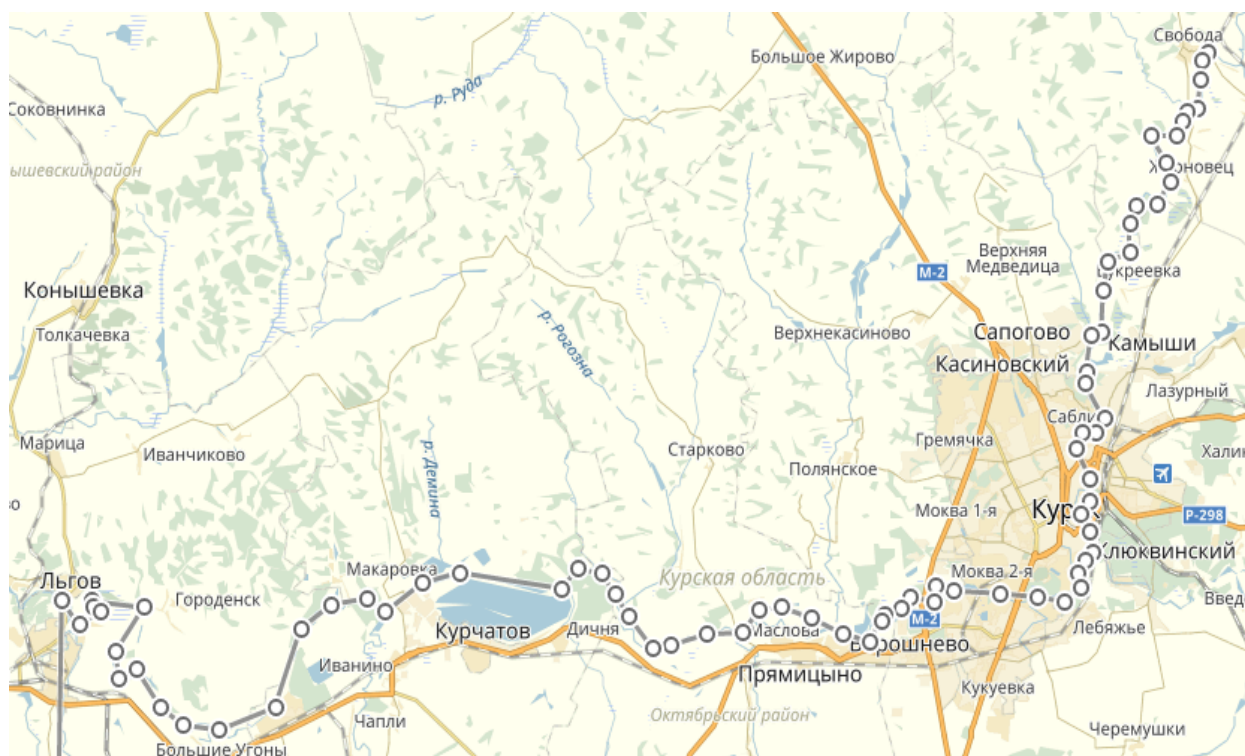
На всех местах стоянок возможны дневки.

На всем протяжении маршрута имеется сотовая связь. В непосредственной близости ночлегов проходят автодороги для аварийного выхода с маршрута.

Медицинскую помощь на маршруте можно получить: РБ м. Свобода, ФАП д. Сапогово, ГБ г.Курска, ФАП д. Катырина, ФАП д. Быки, РБ г.Льгова.

Пункты связи с облМКК и МЧС – м. Свобода, г. Курск, г. Курчатов г.Льгов.

Схема МВ № 4



Водный маршрут № 5 по реке Сейм (п. Солнцево – г.Курск)

Протяженность около 90 км, 5-6 дней, 3-я степень сложности.

Начало маршрута – п. Солнцево Солнцевский р-н, окончание маршрута – плотина на реке Сейм г. Курск

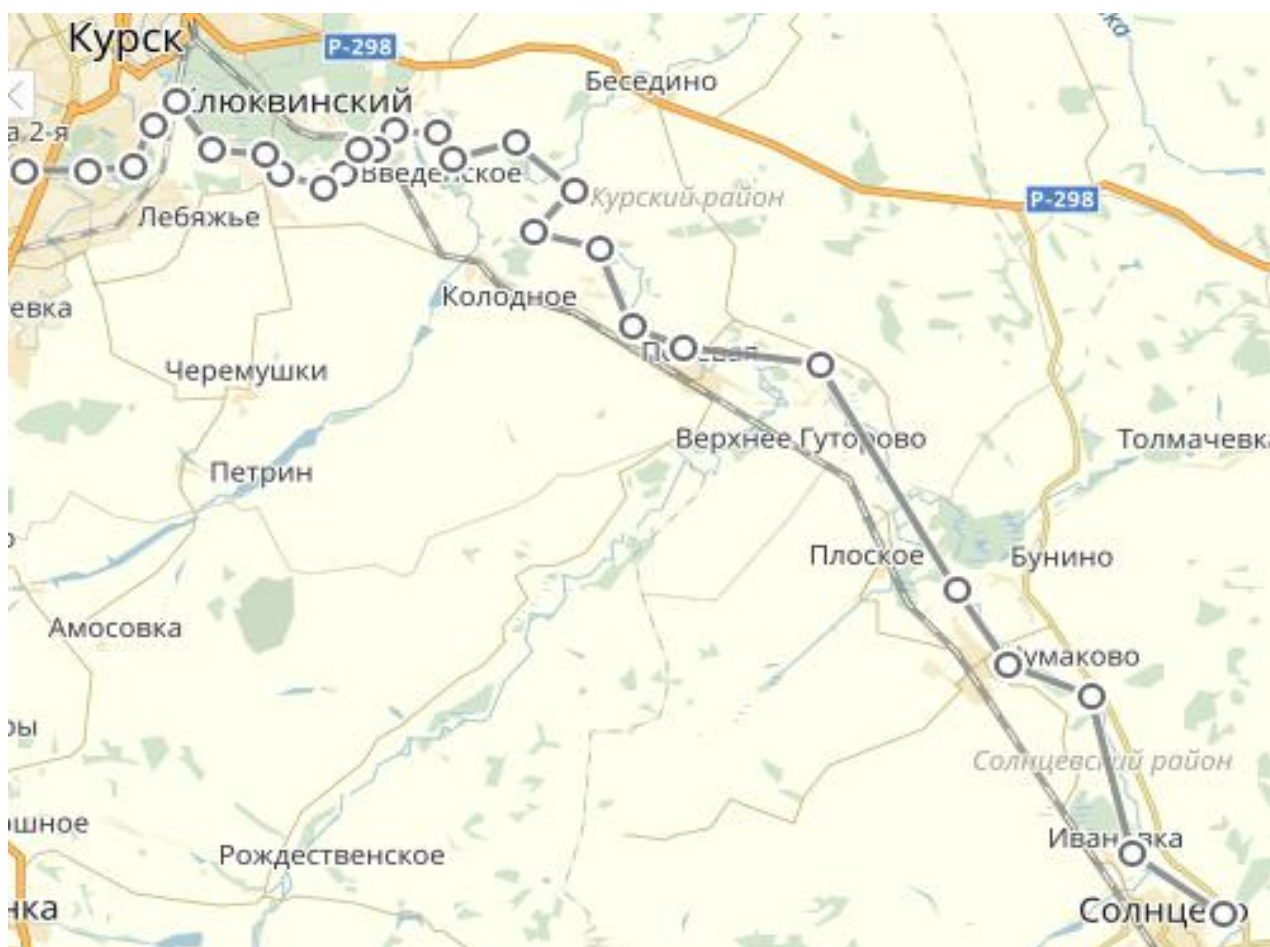
Ключевые пункты маршрута (предположительное место ночевки): п. Солнцево Солнцевский р-н – д. Муравлево Солнцевский р-н – д. Сахаровка Курский р-н – плотина на реке Сейм г. Курск.

На всех местах стоянок возможны дневки.

На всем протяжении маршрута имеется сотовая связь. В непосредственной близости ночлегов проходят автодороги для аварийного выхода с маршрута. Медицинскую помощь на маршруте можно получить: РБ п. Солнцево, ФАП д. Муравлево, ФАП д. Сахаровка, ГБ г.Курска.

Пункты связи с облМКК и МЧС – п. Солнцево, д. Сахаровка, г. Курск.

Схема МВ № 5



Водный маршрут № 6 по рекам Рать-Сейм (д. Беседино – г. Курск – г. Льгов)

Протяженность около 140 км, 5-6 дней, 3-я степень сложности.

Начало маршрута – д. Беседино Курский р-н, окончание маршрута – Львовский р-н.

Ключевые пункты маршрута (предположительное место ночевки): д. Беседино Курский р-н – д. Лебяжье Курский р-н - г. Курск – д. Катырина, Октябрьский р-н - д. Быки, Курчатовский р-н – город Льгов, Львовский р-н.

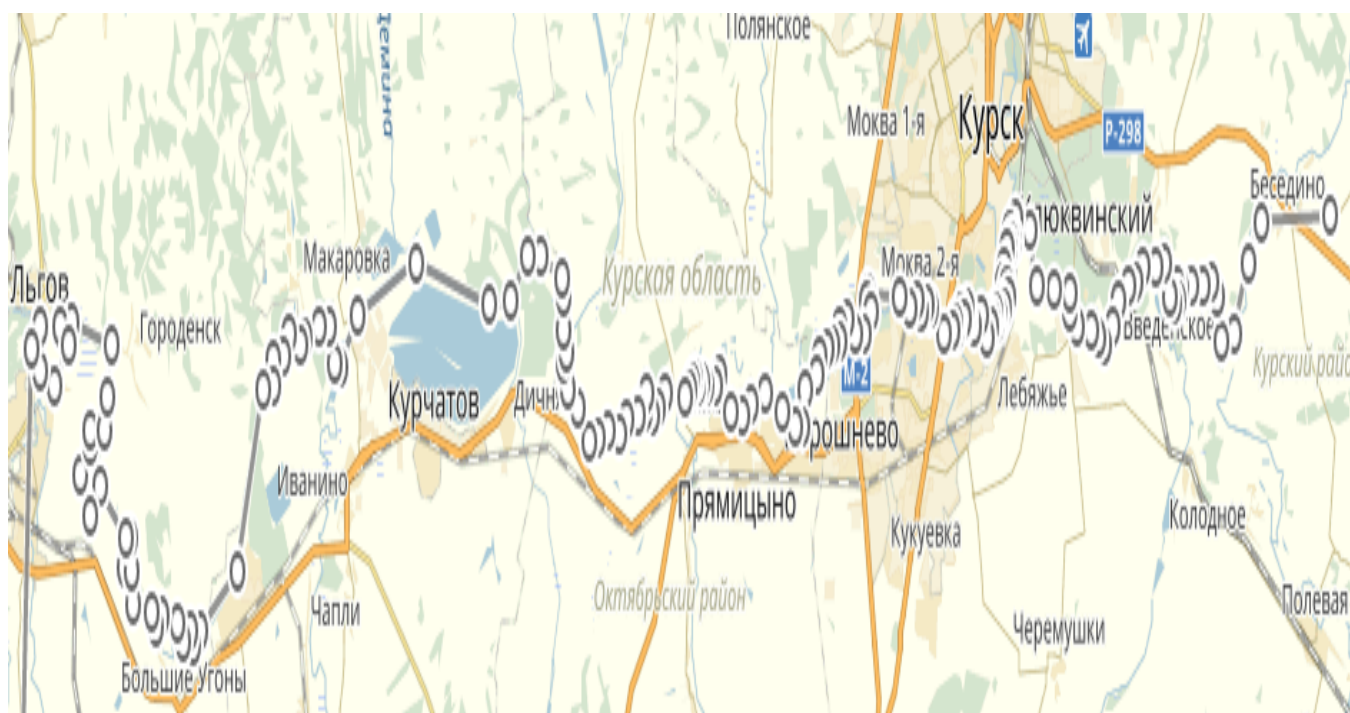
На всех местах стоянок возможны дневки.

На всем протяжении маршрута имеется сотовая связь. В непосредственной близости ночлегов проходят автодороги для аварийного выхода с маршрута.

Медицинскую помощь на маршруте можно получить: ФАП д. Беседино, ФАП д. Лебяжье, ГБ г. Курск, ФАП д. Катырина, ФАП д. Быки, РБ г. Льгова.

Пункты связи с облМКК и МЧС – д. Беседино, г. Курск, г. Курчатов, г. Льгов.

Схема МВ № 6



Водный маршрут №7 по реке Псел (г. Обоянь – пос.Белица – г. Суджа)

Протяженность около 170 км, 7-8 дней, 1-я категория сложности.

Начало маршрута – г.Обоянь, окончание маршрута – г.Суджа.

Ключевые пункты маршрута (предположительное место ночевки): г.Обоянь – с. Павловка, Обоянский р-н – д. Хомутцы, Беловский р-н – д. Бобрава, Беловский р-н – пос. Белица, Беловский р-н – с. Плехово, Суджанский р-н – г.Суджа.

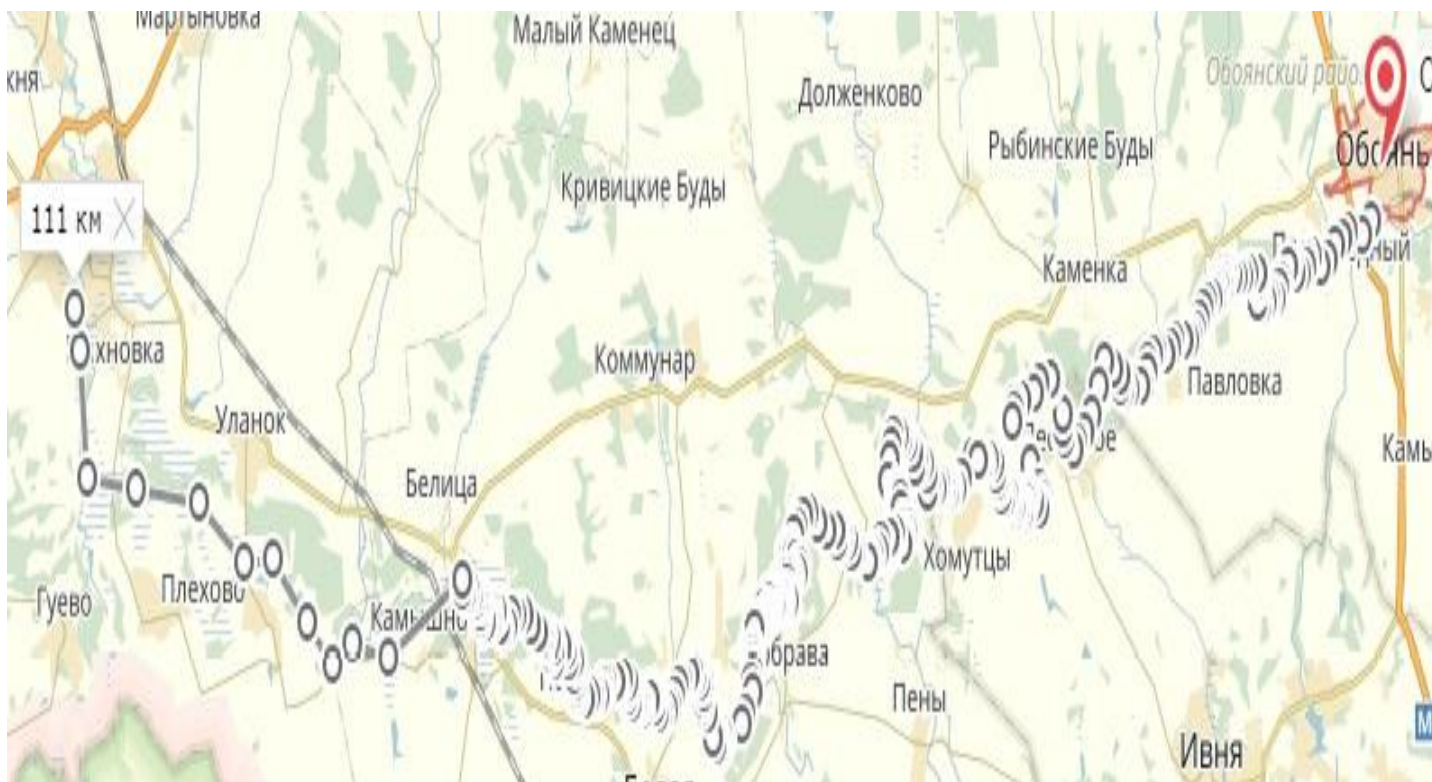
На всех местах стоянок возможны дневки.

На всем протяжении маршрута имеется сотовая связь. В непосредственной близости ночлегов проходят автодороги для аварийного выхода с маршрута.

Медицинскую помощь на маршруте можно получить: ФАП с.Павловка, ФАП д. Бобрава, РБ сл. Белая, ФАП пос. Белица, ФАП с. Плехово, РБ г.Суджа.

Пункты связи с облМКК и МЧС – г. Обоянь, сл. Белая, г. Суджа.

Схема МВ № 7



Пешеходный маршрут № 1 «Северный фас Курской дуги»

Протяженность около 60 км, 3-4 дня, 2-я степень сложности.

Начало маршрута – п. Поньри, окончание маршрута п. Поньри.

Ключевые пункты маршрута (предположительное место ночевки):
п.Поньри – п. Семеновка – ст.Малоархангельск – д. Очки – д. Александровка
– д.Ольховатка – п. Поньри.

На всех местах стоянок возможны дневки.

На всем протяжении маршрута имеется сотовая связь. В непосредственной близости ночлегов проходят автодороги для аварийного выхода с маршрута.

Медицинскую помощь на маршруте можно получить: РБ п.Поньри, ФАП д. Очки, ФАП д. Ольховатка.

Пункты связи с облМКК и МЧС – п. Поньри, д. Ольховатка.

Схема МП - № 1



Пеший маршрут № 2 (г. Щигры – г. Курск)

Протяженность маршрута около 140 км, 6-7 дней, 1-я категория сложности.

Начало маршрута – г. Щигры, окончание маршрута – г. Курск.

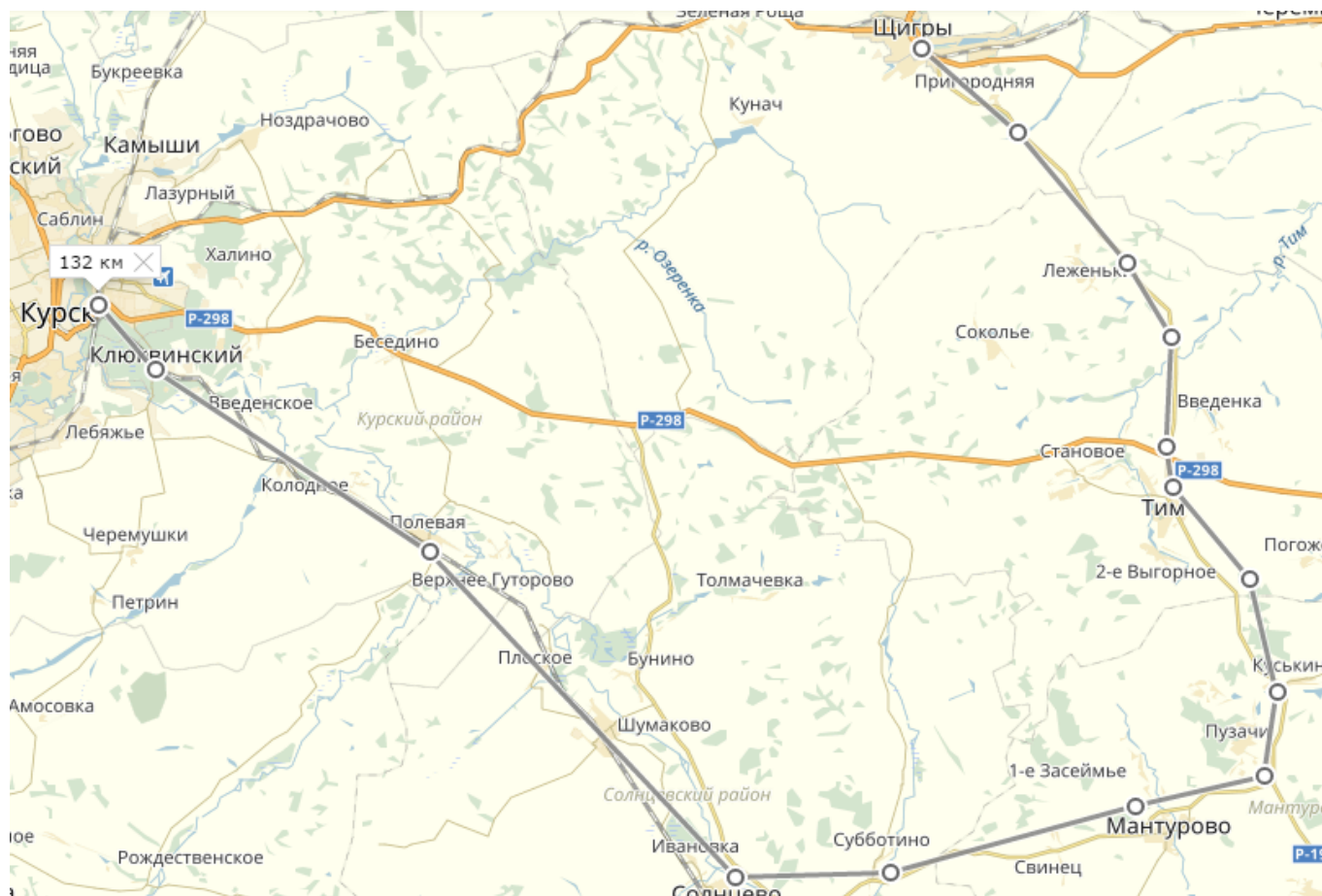
Ключевые пункты маршрута (предположительное место ночевки): г. Щигры Курской области – с.Семеновка – пгт.Тим – с.Мантурово – п.Солнцево – г.Курск.

На всем протяжении маршрута имеется сотовая связь. В непосредственной близости ночлегов проходят автодороги для аварийного выхода с маршрута.

Медицинскую помощь на маршруте можно получить: РБ г.Щигры, РБ п.Тим, РБ с.Мантурово, РБ п.Солнцево, ФАП д.Полевая, ФАП п.Клюквинский, ГБ г. Курск.

Пункты связи с облМКК и МЧС – г. Щигры, с. Мантурово, п.Солнцево, г. Курск.

Схема МП - № 2



Пеший маршрут № 3 (г. Щигры – г. Курск)

Протяженность маршрута около 75 км, 3-4 дня, 2-я степень сложности.

Начало маршрута – г.Щигры, окончание маршрута – г.Курск.

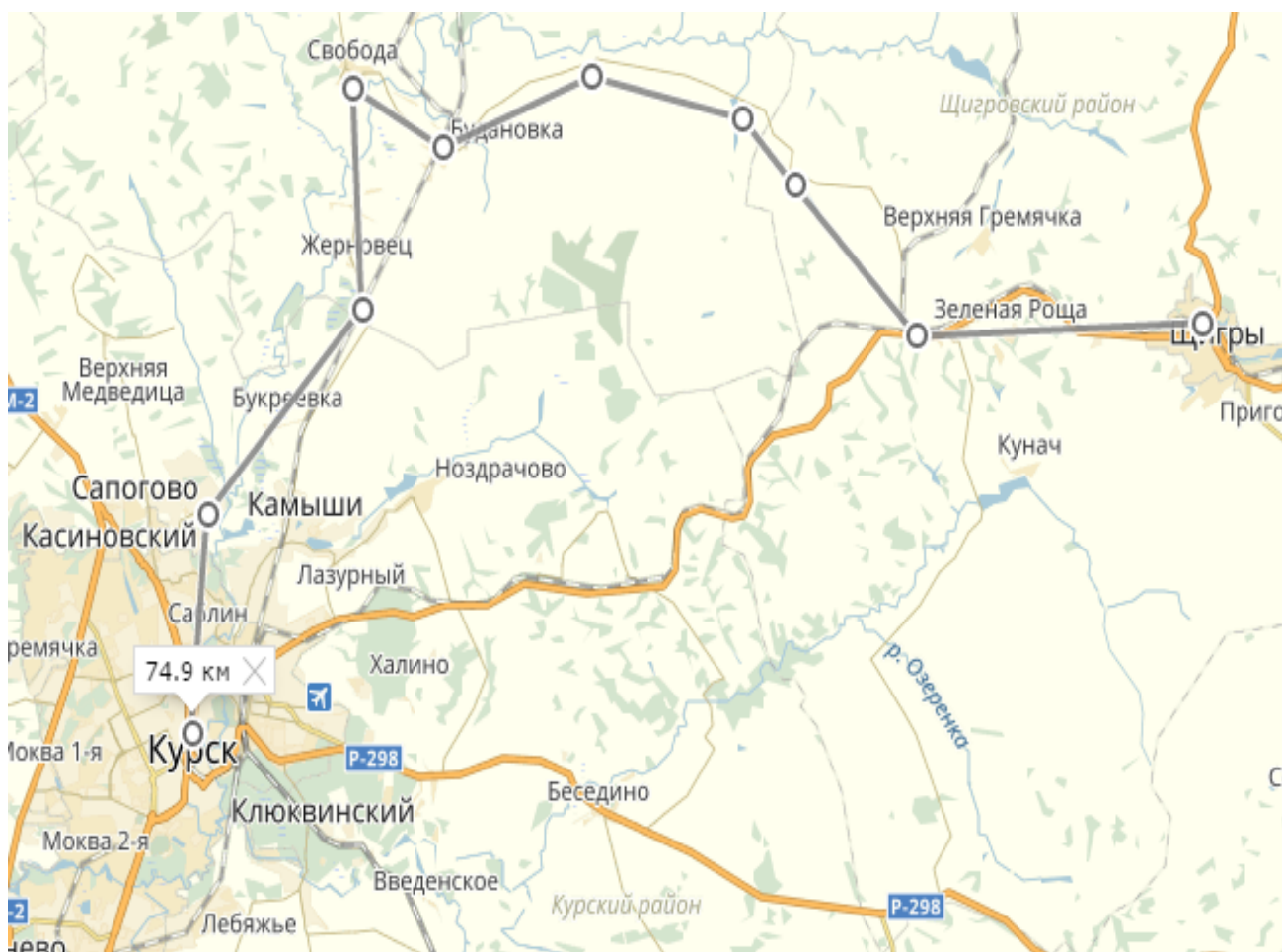
Ключевые пункты маршрута (предположительное место ночевки):
г. Щигры – д.Сидоровка Щигровский р-н – п. Свобода Золотухинский р-н –
п.Искра Курский р-н – г. Курск.

На всем протяжении маршрута имеется сотовая связь. В непосредственной близости ночлегов проходят автодороги для аварийного выхода с маршрута.

Медицинскую помощь на маршруте можно получить: РБ г.Щигры, ФАП д. Сидоровка, ФАП п Свобода, ФАП д.Сапогово, ГБ г. Курск.

Пункты связи с облМКК и МЧС – г. Щигры, п. Свобода, г. Курск.

Схема МП - № 3



Пешеходный маршрут № 4 (п. Дьяконово – г. Льгов)

Продолжительность маршрута около 55 км, 3-4 дня, 2-я степень сложности.

Начало маршрута – п.Дьяконово Октябрьский р-н, окончание маршрута – г.Льгов.

Ключевые пункты маршрута (предположительное место ночевки): п. Дьяконово Октябрьский р-н – д.Авдеева Октябрьский р-н – п. Дроняево Курчатовский р-н – д.Погореловка Львовский р-н – г. Льгов.

На всем протяжении маршрута имеется сотовая связь. В непосредственной близости ночлегов проходят автодороги для аварийного выхода с маршрута.

Медицинскую помощь на маршруте можно получить: ФАП п. Дьяконово, ФАП д. Авдеева, ФАП п Дроняево, ФАП д.Погореловка, РБ г. Льгов.

Пункты связи с облМКК и МЧС - п. Дьяконово, п. Дроняево, г.Льгов.

Схема МП - № 4



Пешеходный маршрут № 5 (пл. 609 км – г. Обоянь)

Протяженность маршрута около 40 км, 2-3 дня, 1-я степень сложности.

Начало маршрута – пл.609 км Пристенский р-н, окончание маршрута – г.Обоянь.

Ключевые пункты маршрута (предположительное место ночевки): пл. 607 км Пристенский р-н – Мемориал «Штаб Воронежского фронта» – с.Бобрышево Пристенский р-н – г. Обоянь.

На всем протяжении маршрута имеется сотовая связь. В непосредственной близости ночлегов проходят автодороги для аварийного выхода с маршрута.

Медицинскую помощь на маршруте можно получить: РБ п.Пристень, ФАП д. Бобрышево, г. Обоянь.

Пункты связи с облМКК и МЧС - п. Пристень, г. Обоянь.

Схема МП - № 5



Пешеходный маршрут № 6 (г. Железногорск – г. Дмитриев)

Продолжительность маршрута около 50 км, 2-3 дня, 1-я степень сложности.

Начало маршрута – г. Железногорск, окончание маршрута – г. Дмитриев.

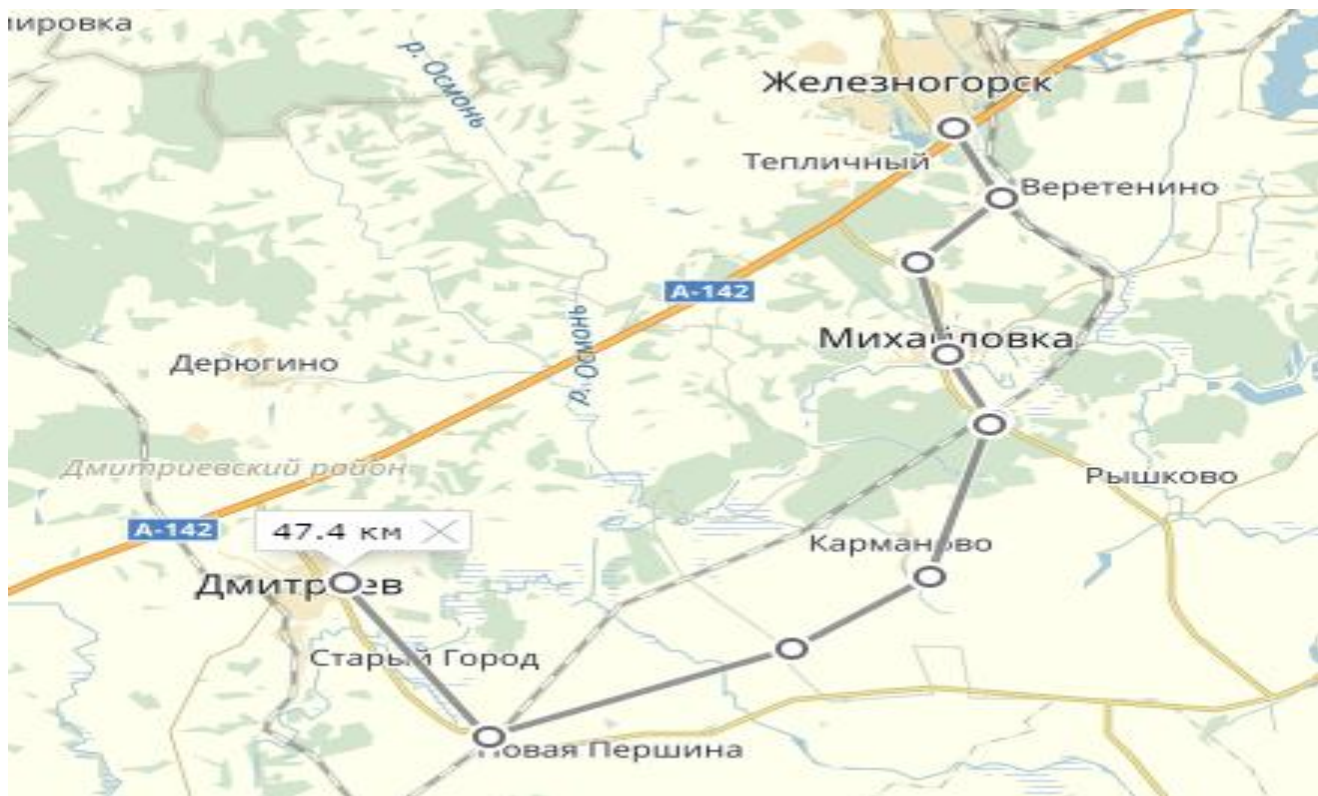
Ключевые пункты маршрута (предположительное место ночевки): г. Железногорск – с.Веретенино, Железногорский р-н – Мемориал Большой Дуб, Железногорский р-н – сл.Михайловка Железногорский р-н – г. Дмитриев.

На всем протяжении маршрута имеется сотовая связь. В непосредственной близости ночлегов проходят автодороги для аварийного выхода с маршрута.

Медицинскую помощь на маршруте можно получить: РБ г. Железногорск, ФАП сл. Михайловка, ФАП д. Кармановка, РБ г. Дмитриев.

Пункты связи с облМКК и МЧС - г. Железногорск, сл. Михайловка, г.Дмитриев.

Схема МП № 6



Пешеходный маршрут № 7 (г. Железногорск – г. Дмитриев)

Продолжительность маршрута около 60 км, 3-4 дня, 2-я степень сложности.

Начало маршрута – г.Дмитриев, окончание маршрута – г. Железногорск.

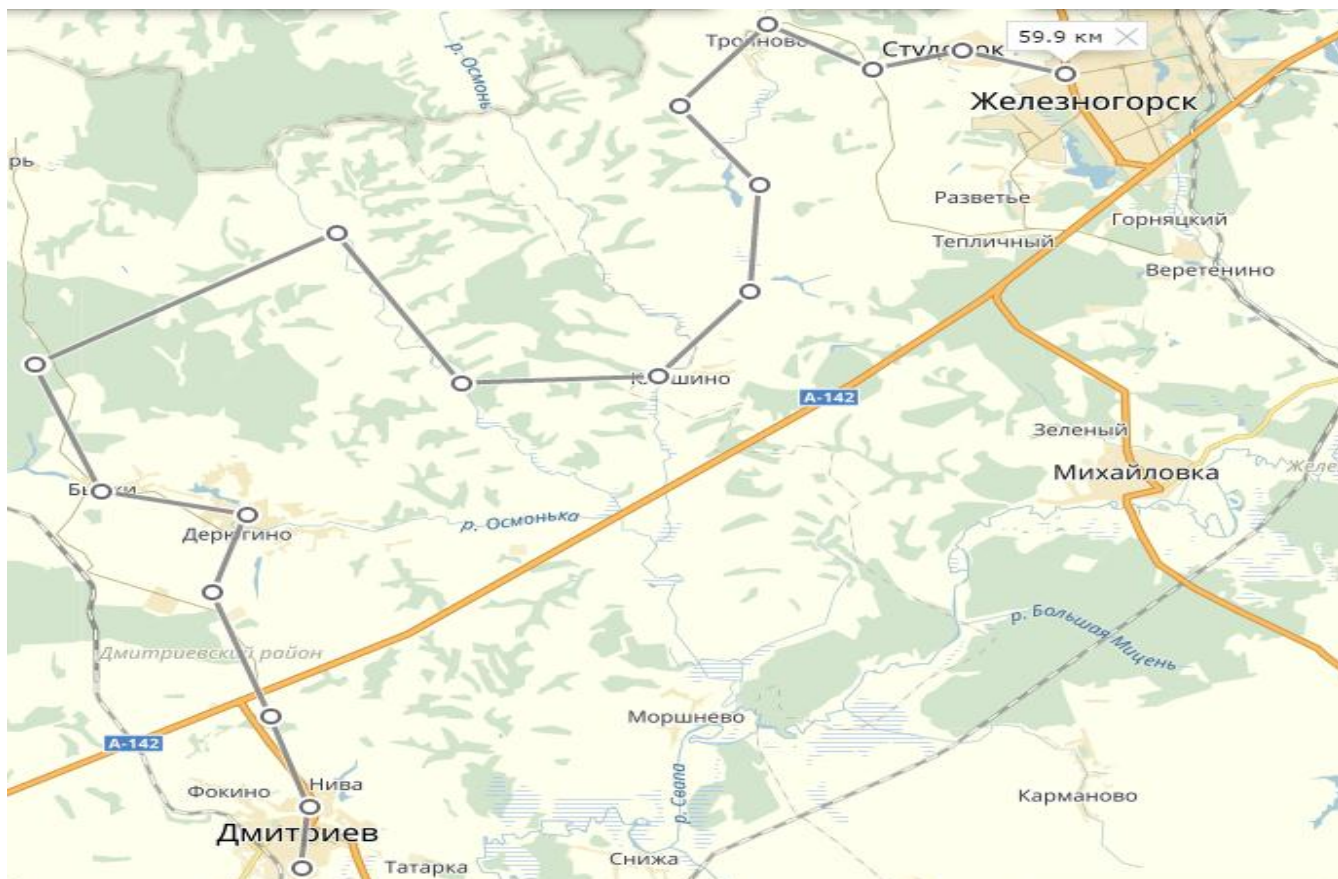
Ключевые пункты маршрута (предположительное место ночевки): г. Дмитриев – с. Чемерки, Дмитриевский р-н – с. Клишино, Железногорский р-н – г.Железногорск.

На всем протяжении маршрута имеется сотовая связь. В непосредственной близости ночлегов проходят автодороги для аварийного выхода с маршрута.

Медицинскую помощь на маршруте можно получить: РБ г. Дмитриев, ФАП п. Лесной, ФАП д. Клишино, РБ г.Железногорск.

Пункты связи с облМКК и МЧС - г. Дмитриев, г. Железногорск.

Схема МП - № 7



Пешеходный маршрут № 8 (ст.Охочевка – пос. им. Г.К. Жукова)

Продолжительность маршрута около 40 км, 2-3 дня, 1-я степень сложности.

Начало маршрута – ст. Охочевка Щигровского района, окончание маршрута – пос. им. Г.К. Жукова Курского района.

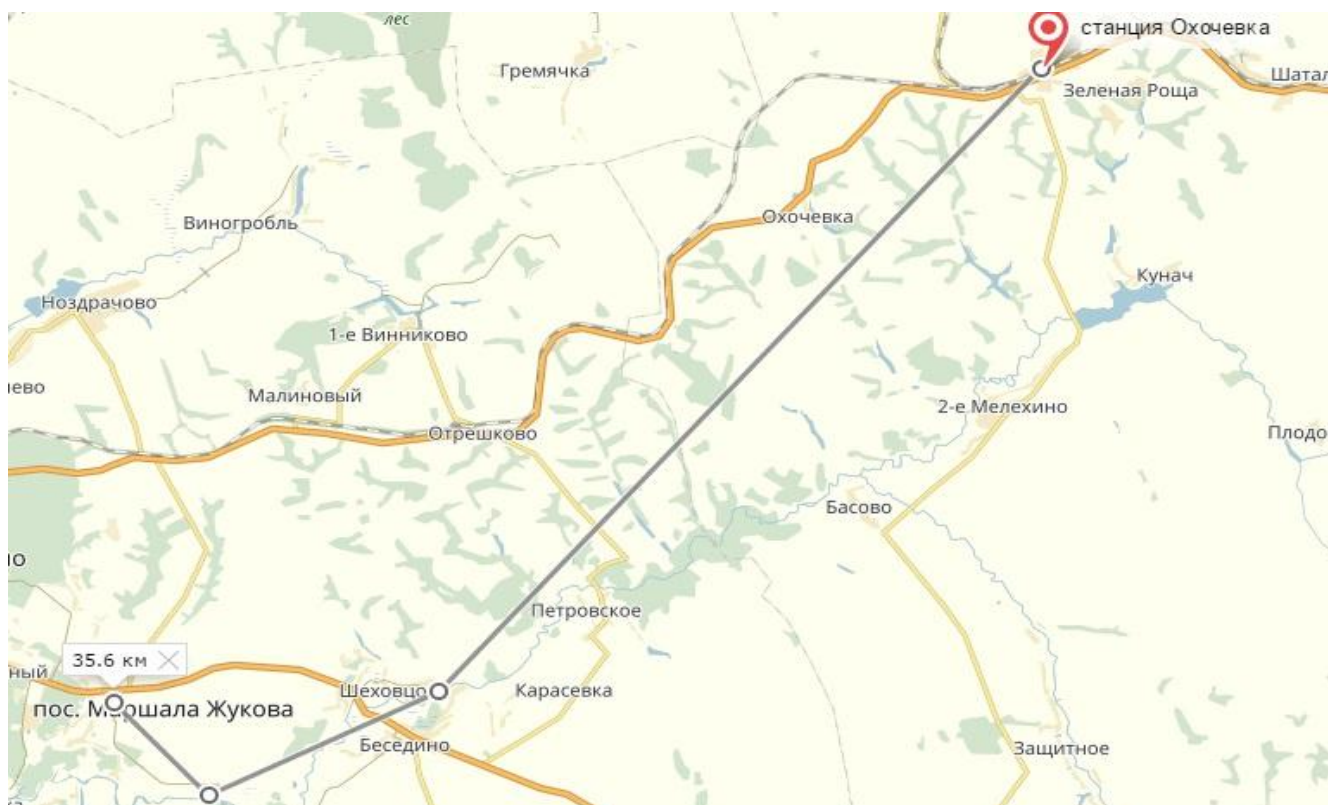
Ключевые пункты маршрута (предположительное место ночевки): ст.Охочевка, Щигровский р-н – Бесединское городище – д.Якунино, Курский р-н – пос.им. Маршала Жукова, Курский р-н.

На всем протяжении маршрута имеется сотовая связь. В непосредственной близости ночлегов проходят автодороги для аварийного выхода с маршрута.

Медицинскую помощь на маршруте можно получить: ФАП ст.Охочевка, ФАП с.Беседино, ФАП пос.им. Маршала Жукова.

Пункты связи с облМКК и МЧС - ст.Охочевка, с.Беседино, пос.им. Маршала Жукова.

Схема МП - № 8



Пешеходный маршрут № 9 (п. Карыж Глушковский р-н – г. Льгов)

Протяженность маршрута около 150 км, 7-8 дней, 1-я категория сложности.

Начало маршрута – п.Карыж Глушковский р-н, окончание маршрута – г.Льгов.

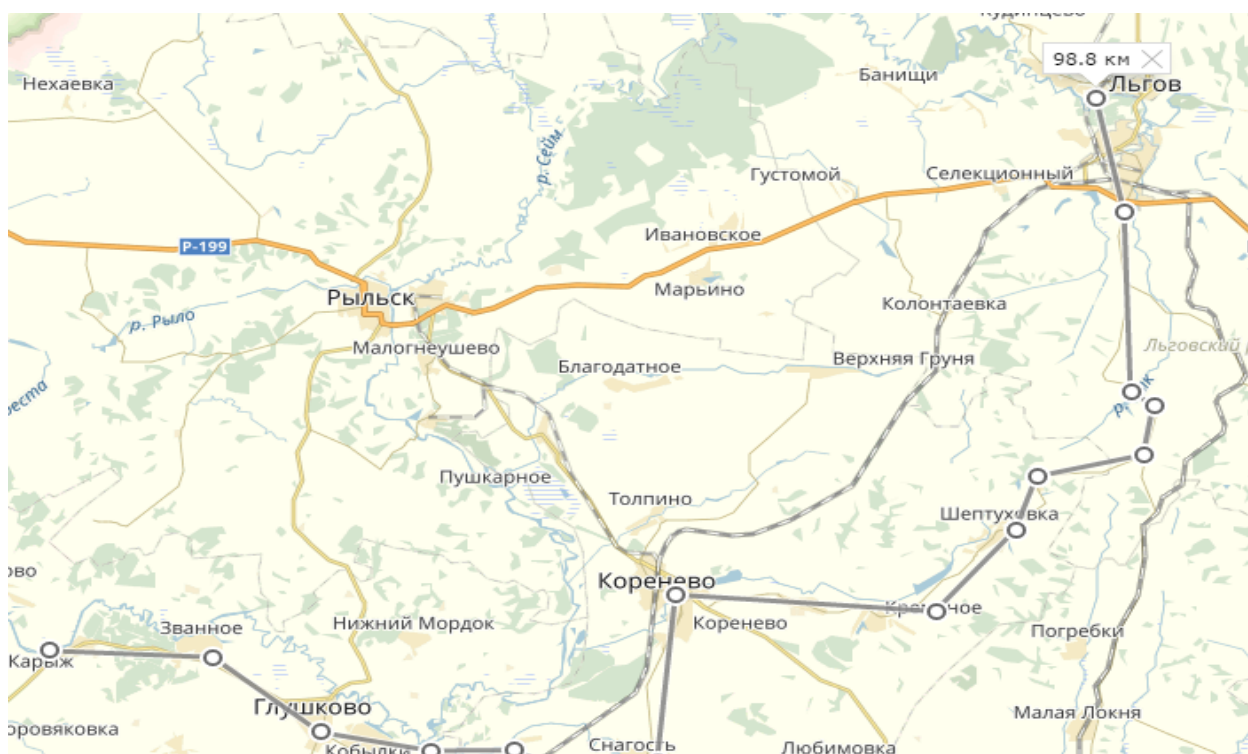
Ключевые пункты маршрута (предположительное место ночевки): п.Карыж, Глушковский р-н – пгт. Глушково – пгт. Коренево, Кореневский р-н - п.Шептуховка, Кореневский р-н – д. Чермошки Льговский район – г.Льгов.

На всем протяжении маршрута имеется сотовая связь. В непосредственной близости ночлегов проходят автодороги для аварийного выхода с маршрута.

Медицинскую помощь на маршруте можно получить: ФАП п. Карыж, РБ п. Глушково, ФАП д. Анасовка, РБ п.Коренево, ФАП п. Шептуховка, ФАП д. Чермоши, РБ г.Льгов.

Пункты связи с облМКК и МЧС - п. Карыж, п. Коренево, г. Льгов.

Схема МП - № 9



Пешеходный маршрут №10 (г. Обоянь - г. Суджа)

Протяженность маршрута около 80 км, 4-5 дней, 3-я степень сложности.

Начало маршрута – г. Обоянь, окончание маршрута – г. Суджа.

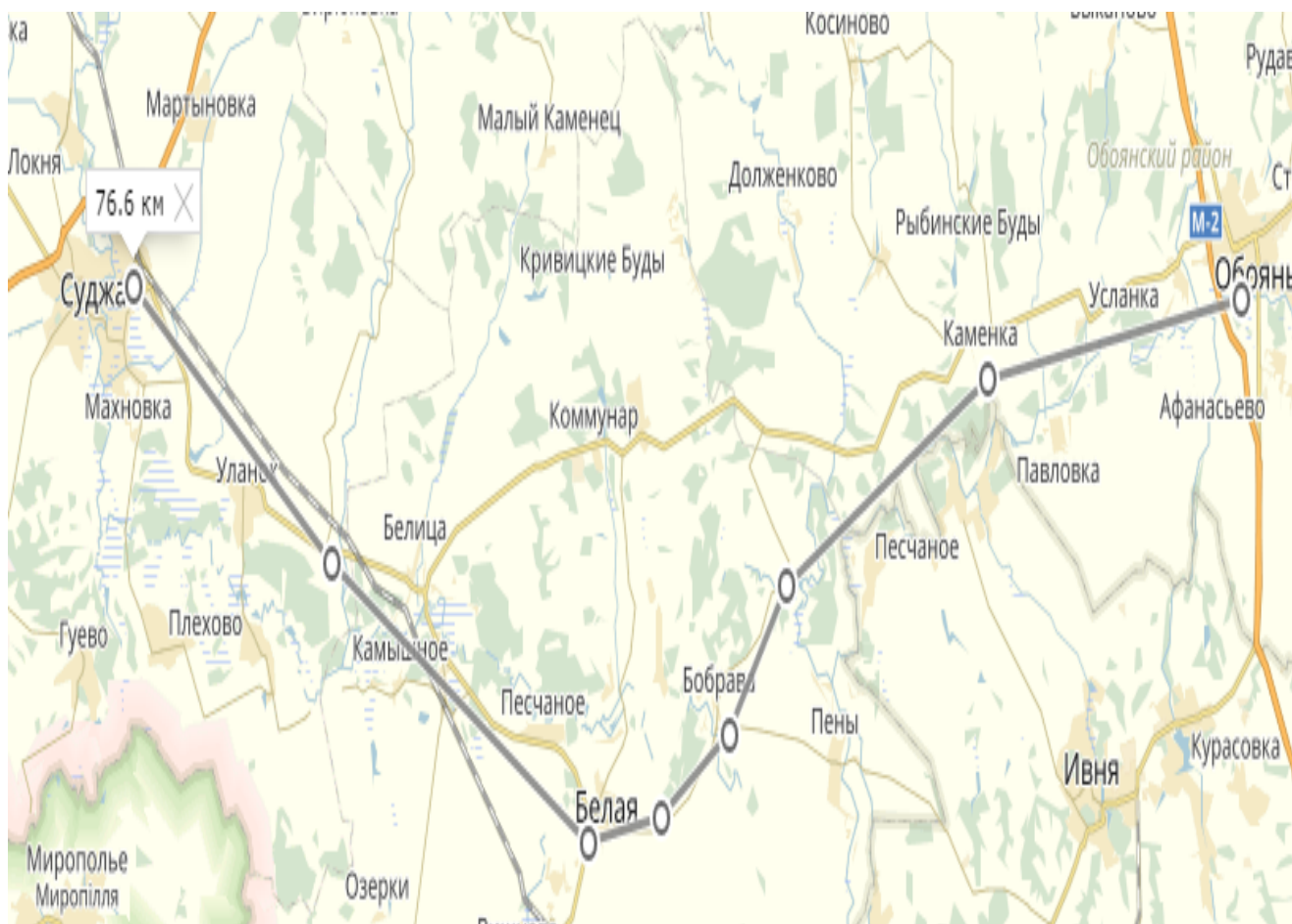
Ключевые пункты маршрута (предположительное место ночевки): г.Обоянь – д. Каменка, Обоянский р-н – д.Гочево, Беловский район - сл.Белая, Беловский р-н - д.Нижнемахово, Суджанский р-н – г. Суджа.

На всем протяжении маршрута имеется сотовая связь. В непосредственной близости ночлегов проходят автодороги для аварийного выхода с маршрута.

Медицинскую помощь на маршруте можно получить: РБ г.Обоянь, ФАП д. Каменка, ФАП д. Гочево, РБ сл. Белая, ФАП д. Нижнемахово, РБ г.Суджа.

Пункты связи с облМКК и МЧС - г. Обоянь, сл. Белая, г. Суджа.

Схема МП – № 10



Пешеходный маршрут № 11 (г. Курск - пгт Коньшевка)

Продолжительность маршрута около 80 км, 4-5 дней, 3-я степень сложности.

Начало маршрута – г. Курск, окончание маршрута – пгт Коньшевка.

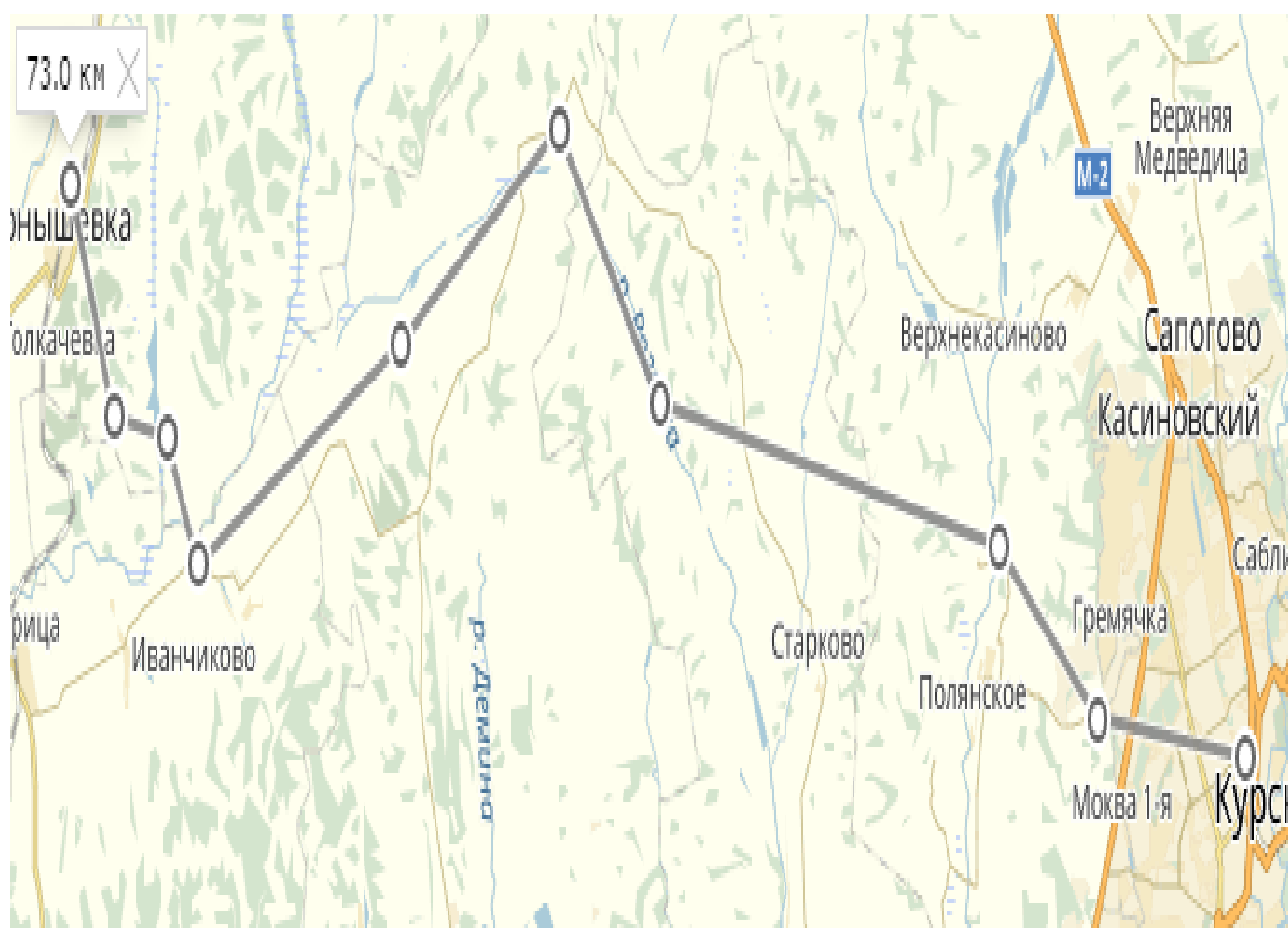
Ключевые пункты маршрута (предположительное место ночевки): г.Курск – д. Антилогово Курский р-н – с.Николаевка Курчатовский р-н – с.Захарково Коньшевский р-н - пгт Коньшевка.

На всем протяжении маршрута имеется сотовая связь. В непосредственной близости ночлегов проходят автодороги для аварийного выхода с маршрута.

Медицинскую помощь на маршруте можно получить: ГБ г.Курск, ФАП д. Жердево, ФАП д. Стояново, ФАП д.Костельцево, ФАП с. Захарково, РБ п.Коньшевка.

Пункты связи с облМКК и МЧС - г. Курск, п. Коньшевка.

Схема МП – № 11



Пешеходный маршрут № 12 (ст.Навля – г.Льгов)

Продолжительность маршрута около 160 км, 7-8 дней, 1-я категория сложности

Начало маршрута – ст.Навля Брянской области, окончание маршрута – г.Льгов Курской области.

Ключевые пункты маршрута (предположительное место ночевки): ст.Навля, Брянская область – пос. Комаричи, Брянская область – г.Дмитриев, Курская область – д.Васильевка – г.Льгов.

На всем протяжении маршрута имеется сотовая связь. В непосредственной близости ночлегов проходят автодороги для аварийного выхода с маршрута.

Медицинскую помощь на маршруте можно получить: ФАП ст.Навля, ФАП пос.Комаричи, РБ г.Дмитриев, РБ г.Льгов.

Пункты связи с облМКК и МЧС - ст. Навля, г. Дмитриев, г. Льгов.

Схема МП – № 12

